






Legende

-  Variante um den Kuhberg zum Steinbruch
-  Weg zum Steinbruch
-  Weg zur Sandgrube
-  Lehrpfad Dölauer Heide Teil I
-  beschriebene Objekte

FACHBEREICH UMWELT  **hallesaale**
HÄNDELSTADT

Naturlehrpfad Dölauer Heide I (ca.2,1 km)

Bearbeiter:	Maßstab:	Datum:	Nr.:
Zeichner: Sabine Ködderitzsch	1:4000	20.10.2020	2/2
Geschäftsbereich II Fachbereich Umwelt			
Kartengrundlage: Fachbereich Planen, Abt. Stadtvermessung			

